

**INFORME DE MONITOREO DE MEDIOS\***

Fecha: 22/01/2024

Semananº 04

Coordinación de Vigilancia Epidemiológica

\*Vigilancia basada en eventos de interés epidemiológico mediante el monitoreo de medios abiertos de comunicación locales y nacionales.

**Reporte de eventos:**

| Amenaza    | Tema                                       | Medio                | Fecha         | Resumen   | Liga  | Prioridad | Verificación |
|------------|--|----------------------|---------------|---|---|-----------|--------------|
| Social     | Cateos en Penales de Morelos               | El Sol de Cuernavaca | 22 enero 2024 | <b>Navajas hechas de forma artesanal, celulares, tarjetas SIM o chips, cargadores de teléfonos</b> e incluso sustancias ilícitas son algunos de los objetos que se han encontrado dentro de los Centros de Reinserción Social (Ceresos) en el estado de Morelos, informó Israel Ponce de León, coordinador del Sistema Penitenciario.                                       | <a href="https://www.elsoldecuernavaca.com.mx/policiaca/celulares-armas-artesanales-y-sustancias-ilicitas-en-penales-de-morelos-11317430.html">https://www.elsoldecuernavaca.com.mx/policiaca/celulares-armas-artesanales-y-sustancias-ilicitas-en-penales-de-morelos-11317430.html</a>                               | Bajo      | Ratificado   |
| Incidentes | Incidentes menores en carnaval de Jiutepec | El Sol de Cuernavaca | 21 enero 2024 | El <b>carnaval de Jiutepec 2024</b> está a punto de concluir, y este 21 de enero, niños y adultos mayores se reunieron en el zócalo desde temprano para <b>bailar y disfrutar del penúltimo día de fiesta.</b>  | <a href="https://www.elsoldecuernavaca.com.mx/local/carnaval-de-jiutepec-proteccion-civil-reporta-incidentes-menores-11321172.html">https://www.elsoldecuernavaca.com.mx/local/carnaval-de-jiutepec-proteccion-civil-reporta-incidentes-menores-11321172.html</a>   | Bajo      | Ratificado   |
| Accidentes | Autopista Mex_Cuern de las más peligrosas  | Diario de Morelos    | 22 enero 2024 | La lista de las autopistas que la Guardia Nacional consideró en su reporte estuvo integrada por la México-Puebla-Veracruz, Matehuala-Monterrey, Ciudad de Morelos-Puerto de Lázaro Cárdenas, Michoacán, México-Cuernavaca, Urracas-Matamoros-Reynoso, Querétaro-Irapuato y la carretera federal Toluca-México.  | <a href="https://www.diariodemorelos.com/noticias/la-mexico-cuernavaca-entre-las-mas-peligrosas">https://www.diariodemorelos.com/noticias/la-mexico-cuernavaca-entre-las-mas-peligrosas</a>   | Bajo      | Ratificado   |
| Social     | Convocatoria a paro laboral                | Diario de Morelos    | 22 enero 2024 | El presidente del Consejo Coordinador Empresarial (CCE), Antonio Sánchez Purón, exhortó a los transportistas de carga de Morelos a sumarse al paro nacional en protesta por la inseguridad y la violencia que priva en las carreteras del país, al señalar que, lamentablemente, las carreteras de la entidad no están exentas del problema.                                | <a href="https://www.diariodemorelos.com/noticias/convocan-transportistas-paro-nacional">https://www.diariodemorelos.com/noticias/convocan-transportistas-paro-nacional</a>   | Bajo      | Ratificado   |
| Social     | Prevención de ETV                          | Diario de Morelos    | 22 enero 2024 | Servicios de Salud de Morelos (SSM) informó que durante el inicio de año, se han trabajado dos mil 831 casas, controlado dos mil 599 depósitos y eliminado cinco mil 705 criaderos de mosquitos transmisores de dengue, zika y chikungunya, en diferentes municipios.   | <a href="https://www.diariodemorelos.com/noticias/elimina-ssm-5-mil-705-criaderos-de-mosco">https://www.diariodemorelos.com/noticias/elimina-ssm-5-mil-705-criaderos-de-mosco</a>   | Bajo      | Ratificado   |
| Accidentes | Reubicación de familias en riesgo          | La Unión             | 22 enero 2024 | A través de un comunicado, el Ayuntamiento de Jiutepec, encabezado por el alcalde Rafael Reyes Reyes, dio a conocer que realizó las gestiones correspondientes ante diferentes dependencias del Gobierno de México para la reubicación de las familias afectadas por el derrumbe ocurrido el 28 de septiembre del año 2021 en el cerro Sarnoso de la colonia Vista Hermosa. | <a href="https://www.launion.com.mx/morelos/avances/noticias/242886-gobierno-de-jiutepec-gestiona-la-reubicacion-de-familias-del-cerro-de-vista-hermosa.html">https://www.launion.com.mx/morelos/avances/noticias/242886-gobierno-de-jiutepec-gestiona-la-reubicacion-de-familias-del-cerro-de-vista-hermosa.html</a> | Bajo      | Ratificado   |



<http://ssm.gob.mx>



Servicios de Salud Morelos



@MorelosSalud

Callejón Borda N°3 Col. Centro C.P. 62000  
Teléfono (777) 312 62 31 / 314 33 36 ext. 222

**Calle Gómez Azcárate No. 205, Col. Lomas de la Selva  
C.P. 62270, Cuernavaca, Morelos. Tel.: 777 102 25 56**

| Amenaza   | Tema   | Medio        | Fecha         | Resumen   | Liga  | Prioridad | Verificación |
|-----------|--|--------------|---------------|---|---|-----------|--------------|
| Biológico | IRAS a la baja en EDOMEX                           | El Universal | 22 enero 2024 | Las <b>Infecciones Respiratorias Agudas</b> (IRA) en esta temporada de frío, en lo que va del periodo invernal 2023-2024, registran una disminución del 59%, informaron este domingo autoridades de la <b>Secretaría de Salud</b> del Estado de México, con datos de la Vigilancia Epidemiológica de las <b>Enfermedades Respiratorias</b> Virales, la cual se lleva a cabo a través de la Plataforma de Sistema de Vigilancia Epidemiológica de Enfermedades Respiratorias (SISVER). | <a href="https://www.eluniversal.com.mx/edomex/enfermedades-agudas-respiratorias-van-a-la-baja-en-el-edomex-asegura-la-secretaria-de-salud/">https://www.eluniversal.com.mx/edomex/enfermedades-agudas-respiratorias-van-a-la-baja-en-el-edomex-asegura-la-secretaria-de-salud/</a> | Bajo      | Ratificado   |
| Biológico | Entidades con unidades con saturación por Covid-19 | Excelsior    | 22 enero 2024 | Según los datos de la Red Irag, elaborada por la Secretaría de Salud federal y la UNAM, la cual, se puede consultar en <a href="https://www.qits.igq.unam.mx/red-irag-dashboard/reviewHome">https://www.qits.igq.unam.mx/red-irag-dashboard/reviewHome</a> , las unidades médicas que ya no cuentan con camas de hospitalización general para recibir pacientes con coronavirus por tener una ocupación al 100 % son los siguientes:  | <a href="https://www.excelsior.com.mx/nacional/covid-19-10-hospitales-reportan-saturacion-por-contagios-de-coronavirus/1631417">https://www.excelsior.com.mx/nacional/covid-19-10-hospitales-reportan-saturacion-por-contagios-de-coronavirus/1631417</a>                           | Bajo      | Ratificado   |



<http://ssm.gob.mx>



Servicios de Salud Morelos



@MorelosSalud

Callejón Borda N°3 Col. Centro C.P. 62000  
Teléfono (777) 312 62 31 / 314 33 36 ext. 222

**Calle Gómez Azcárate No. 205, Col. Lomas de la Selva  
C.P. 62270, Cuernavaca, Morelos. Tel.: 777 102 25 56**

## INFORME DE RIESGOS METEOROLÓGICOS

Fecha: 22/01/2024

Semananº04

Coordinación de Vigilancia Epidemiológica

**Fuente:** Servicio Meteorológico Nacional de México, CONAGUA. <https://proteccioncivil.morelos.gob.mx/>

### LLUVIAS INTENSAS EN BAJA CALIFORNIA Y MUY FUERTES EN SONORA

Este día, un **frente frío (No. 29) de corta duración**, se aproximará al noroeste del territorio nacional, interaccionará con **inestabilidad en niveles altos de la atmósfera** y con las **corrientes en chorro polar y subtropical**, ocasionando lluvias puntuales intensas en Baja California, lluvias puntuales muy fuertes en Sonora, lluvias puntuales fuertes en Chihuahua e intervalos de chubascos en Baja California Sur, Sinaloa y Durango. A su vez, se prevé la posible **caída de nieve o aguanieve** en sierras de Baja California, Sonora, Chihuahua, Durango y Sinaloa; así como rachas de viento de 60 a 80 km/h con **tolvaneras** en Baja California, Sonora, Chihuahua, Durango, Zacatecas, Aguascalientes, Coahuila, Nuevo León y San Luis Potosí, así como rachas de 40 a 60 km/h en entidades de la Mesa Central, Valle de México y el occidente mexicano. Asimismo, se presentará viento de componente sur (**surada**) con rachas de 50 a 70 km/h y oleaje de 1 a 3 metros de altura en las costas de Tamaulipas y Veracruz. Finalmente, el ingreso de humedad proveniente de ambos litorales, aunado a **inestabilidad en niveles altos de la atmósfera**, producirá chubascos en el noreste, oriente y sureste de la República Mexicana, además de lluvias puntuales fuertes en la Península de Yucatán, así como lluvias aisladas en el occidente, centro y sur del país.

**Las lluvias en el rango de fuertes a intensas podrían originar visibilidad reducida, deslaves, encharcamientos o inundaciones, así como incremento en los niveles de ríos y arroyos.**

#### Lluvias aisladas (0.1 a 5 mm):

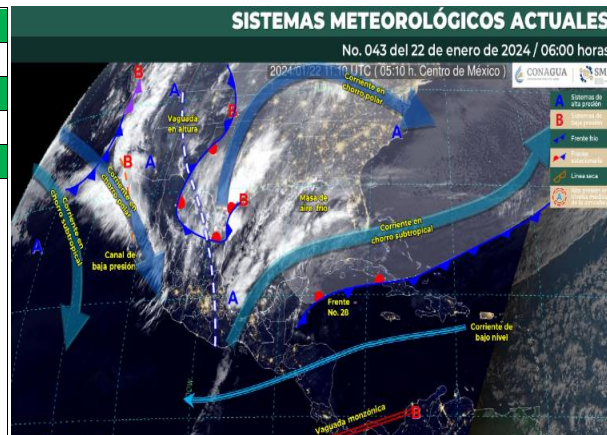
Guerrero, **Morelos**, Ciudad de México, Estado de México

#### Temperaturas Mínimas de 30-35 °C:

Ciudad de México, **Morelos** y Oaxaca.

#### Pronóstico en región Mesa Central:

**Cielo medio nublado a nublado con lluvias aisladas en** Guanajuato, Querétaro, Hidalgo, Puebla, Tlaxcala y **Morelos**. Al amanecer, se prevé ambiente fresco y frío a muy frío con **densos bancos de niebla** y posibles **heladas** en zonas altas de la región. **Ambiente vespertino fresco a templado, así como cálido en Morelos** y el suroeste de Puebla. Viento de dirección variable de 10 a 25 km/h con rachas de 40 a 60 km/h y posibles tolvánas en Guanajuato, Querétaro y Puebla, así como rachas de hasta 40 km/h en el resto de la región.



### Recomendaciones de Protección Civil

#### TEMPERATURAS BAJAS:

- Al salir de un lugar caliente debes cubrirte boca y nariz para evitar aspirar el aire frío; los cambios bruscos de temperatura pueden afectar el sistema respiratorio.
- Limitar la cantidad de tiempo al aire libre, ya que las exposiciones prolongadas al aire frío pueden producir hipotermia y en casos extremos congelación.
- Alimentarse sanamente en invierno procurando ingerir una mayor cantidad de calorías, vitaminas, líquidos (de preferencia tibios), frutas y nueces, manteniendo sus horarios de alimentación.
- Mantener una ventilación adecuada en caso de usar algún calefactor, horno, chimenea o calefactores, para evitar intoxicaciones por monóxido de carbono, no encender anafres o braseros dentro de lugares cerrados o con mala ventilación, mantener alejado de los niños.
- Los niños, adultos mayores y enfermos crónicos son más vulnerables, ten especial cuidado con ellos y cobíjalos.



<http://ssm.gob.mx>



Servicios de Salud M

### Nivel de riesgo bajo

**No existe riesgo meteorológico para la población en general, aunque sí para alguna actividad concreta (fenómenos meteorológicos habituales) o localización de alta vulnerabilidad, por ejemplo, zonas altas de Morelos con mayor exposición a bajas temperaturas.**

Callejón Borda N°3 Col. Centro C.P. 62000  
Teléfono (777) 312 62 31 / 314 33 36 ext. 222

**Calle Gómez Azcárate No. 205, Col. Lomas de la Selva  
C.P. 62270, Cuernavaca, Morelos. Tel.: 777 102 25 56**

## INFORME DE MONITOREO VOLCÁNICO Y SISMOLÓGICO

Fecha: 22/01/2024

Semanan°04

Coordinación de Vigilancia Epidemiológica

**Fuente:** Servicio Sismológico Nacional, UNAM. / Centro nacional de Prevención de Desastres (CENAPRED)-SEGOB, SENEAM-SCT y NOAA.

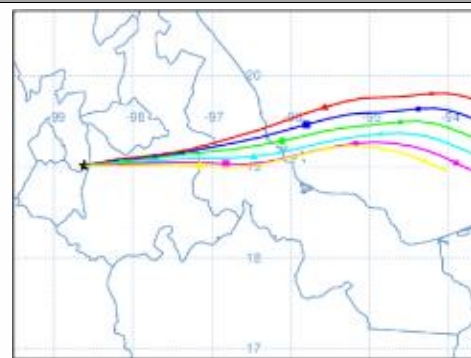
En las últimas 24 horas, mediante los sistemas de **monitoreo del volcán Popocatepetl**, se registraron **1255 minutos de tremor** (20.91 h) de alta frecuencia y baja amplitud, además de **27 exhalaciones de baja intensidad**. Ambas manifestaciones volcánicas estuvieron acompañadas de vapor de agua, otros gases y ceniza. Durante esta mañana se ha observado una **emisión continua de vapor de agua, gases volcánicos y ceniza, que se dispersa hacia el norte**.

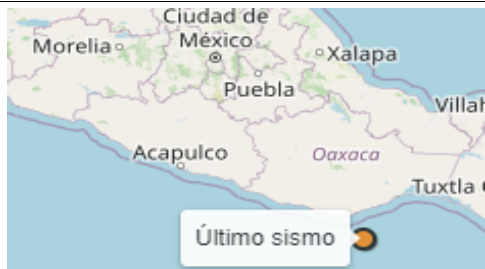
| NIVEL DE ALERTA | SEMAFORO   | AMARILLO-FASE 2 | RECOMENDACIONES PARA LA FASE AMARILLO FASE 2   |
|-----------------|--|-----------------|--|
|                 | <p><b>El volcán presenta incremento en su actividad, con explosiones esporádicas:</b></p> <ul style="list-style-type: none"> <li>Pluma continúa de vapor de agua y gas.</li> <li>Caída de ceniza leves a moderadas en poblaciones cercanas.</li> <li>Lanzamiento de fragmentos incandescentes y posibilidad de flujos piroclásticos de corto alcance asociado a las explosiones.</li> <li>Crecimiento y destrucción de domos de lava.</li> <li>Flujos de lodo o escombros de corto alcance.</li> </ul> |                 | <ol style="list-style-type: none"> <li>Continuar con el <b>radio de seguridad de 12 km</b>, por lo que la <b>permanencia</b> en esa área <b>no está permitida</b>.</li> <li>Controlar el tránsito entre Santiago Xalitintla y San Pedro Nexapa, vía Paso de Cortés.</li> <li>A las autoridades de <b>Protección Civil</b>, <b>mantener sus procedimientos preventivos</b>, de acuerdo con sus planes operativos.</li> <li>A la <b>población</b> se le recomienda <b>eleva la atención a los avisos de las autoridades de su localidad</b> y se exhorta a no acercarse al volcán, y mucho menos al cráter.</li> <li><b>Mantenerse fuera de cañadas ante posibles flujos de lodo</b>, principalmente en temporada de lluvias.</li> </ol> |

### PRONOSTICO DE CAIDA DE CENIZA

En caso de una exhalación de ceniza volcánica, el pronóstico de trayectoria hacia el este (simulando exhalación cada hora en las próximas 6 horas), a su paso por la zona oeste, centro y este del estado de Puebla; zona centro del estado de Veracruz y Golfo de México, para las **primeras 12 horas de pronóstico** (de las 09:00 a las 21:00 hora local). Posteriormente, para las **últimas 12 horas de pronóstico** (de las 21:00 a las 09:00 hora local del día siguiente), las trayectorias continuarán sobre el Golfo de México.

**SIN PRONOSTICO DE CAIDA DE CENIZA PARA EL ESTADO**



| SISMOS | <p>Se registró sismo de magnitud de <b>4.2 grados</b> Richter, a las 07:49:54 hrs con localización del epicentro a 69 km al sur de Crucecita, Oaxaca.</p> <p><b>NO PERCIBIDO EN EL ESTADO DE MORELOS.</b></p> |  |
|--------|---|---|
|        | <h3>REPORTE DE DAÑOS A LA POBLACION</h3> <p><b>PROTECCIÓN CIVIL</b></p> <p>Sin reporte de daños a la población ni a la infraestructura en salud.</p>  |   |



<http://ssm.gob.mx>



Servicios de Salud Morelos



@MorelosSalud

Callejón Borda N°3 Col. Centro C.P. 62000  
Teléfono (777) 312 62 31 / 314 33 36 ext. 222

**Calle Gómez Azcárate No. 205, Col. Lomas de la Selva  
C.P. 62270, Cuernavaca, Morelos. Tel.: 777 102 25 56**



**INFORME DE MONITOREO DE TEMPERATURAS Y CALIDAD DEL AIRE**

Fecha: 22/01/2024

Semana N°04

Coordinación de Vigilancia Epidemiológica

Fuente: Comisión Estatal de Agua (CEAGUA)

**PRONOSTICO DE TEMPERATURAS POR MUNICIPIO**

| Municipio   | Min. | Max. | Municipio       | Min. | Max. |
|-------------|------|------|-----------------|------|------|
| Amacuzac    | 12°  | 32°  | Tepalcingo      | 13°  | 30°  |
| Cuautla     | 13°  | 28°  | Ayala           | 13°  | 29°  |
| Jiutepec    | 12°  | 26°  | Huitzilac       | 03°  | 22°  |
| Temixco     | 12°  | 31°  | Tepoztlán       | 12°  | 28°  |
| Tlaltizapán | 12°  | 30°  | Zacualpan       | 10°  | 25°  |
| Axochiapan  | 14°  | 32°  | Tlalquitenango  | 12°  | 34°  |
| Cuernavaca  | 10°  | 27°  | Puente de Ixtla | 11°  | 32°  |
| Jojutla     | 13°  | 34°  |                 |      |      |

**TEMPERATURAS MÁXIMAS Y MÍNIMAS, ULTIMAS 24 HRS**

**Mínimas**

|                   |            |
|-------------------|------------|
| Huitzilac         | 03°<br>22° |
| Tetela del Volcán | 11°<br>22° |
| Totolapan         | 11°<br>24° |
| Ocuilco           | 12°<br>24° |

**Máximas**

|               |            |
|---------------|------------|
| Tlaquitenango | 12°<br>34° |
| Jojutla       | 13°<br>34° |
| Axochiapan    | 14°<br>32° |
| Zacatepec     | 14°<br>33° |

**CALIDAD DEL AIRE**

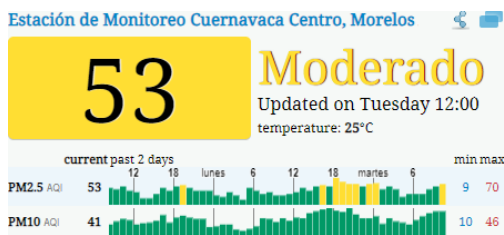
**ÍNDICE AIRE Y SALUD**

**NIVEL DE RIESGO ASOCIADO**

**RECOMENDACIONES**

**GRUPOS SENSIBLES**

**PARA TODA LA POBLACIÓN**



**Moderado**

Las personas sensibles pueden experimentar síntomas respiratorios (asmáticos), posible agravamiento de enfermedad pulmonar y cardiaca en personas con enfermedad cardiopulmonar y adultos mayores.

Considera reducir las actividades físicas vigorosas al aire libre.

Disfruta las actividades al aire libre.



<http://ssm.gob.mx>



Servicios de Salud Morelos



@MorelosSalud

Callejón Borda N°3 Col. Centro C.P. 62000  
Teléfono (777) 312 62 31 / 314 33 36 ext. 222

Calle Gómez Azcárate No. 205, Col. Lomas de la Selva  
C.P. 62270, Cuernavaca, Morelos. Tel.: 777 102 25 56

## INFORME DE MONITOREO EPIDEMIOLÓGICO

Fecha: 22/01/2024

Semanan°04

Coordinación de Vigilancia Epidemiológica

**Fuente:** Jurisdicciones Sanitarias del estado de Morelos.

### JURISDICCION SANITARIA I:

☞ AL MOMENTO DE ESTE REPORTE LA UIES ESTATAL NO HA RECIBIDO INFORME DE EVENTOS EXTRAORDINARIOS DE NOTIFICACION INMEDIATA POR PARTE DE LA JURISDICCION SANITARIA.

### JURISDICCION SANITARIA II:

☞ AL MOMENTO DE ESTE REPORTE LA UIES ESTATAL NO HA RECIBIDO INFORME DE EVENTOS EXTRAORDINARIOS DE NOTIFICACION INMEDIATA POR PARTE DE LA JURISDICCION SANITARIA.

### JURISDICCION SANITARIA III:

☞ AL MOMENTO DE ESTE REPORTE LA UIES ESTATAL NO HA RECIBIDO INFORME DE EVENTOS EXTRAORDINARIOS DE NOTIFICACION INMEDIATA POR PARTE DE LA JURISDICCION SANITARIA.



<http://ssm.gob.mx>



Servicios de Salud Morelos



@MorelosSalud

Callejón Borda N°3 Col. Centro C.P. 62000  
Teléfono (777) 312 62 31 / 314 33 36 ext. 222

**Calle Gómez Azcárate No. 205, Col. Lomas de la Selva  
C.P. 62270, Cuernavaca, Morelos. Tel.: 777 102 25 56**